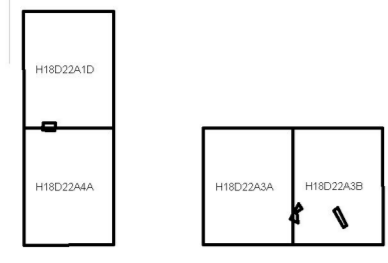
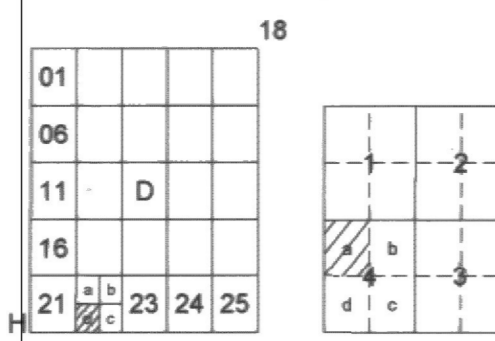


ÇANAKKALE İLİ, ÇAN İLÇESİ,
1/1.000 ÖLÇEKLİ UYGULAMA İMAR PLANI
DEĞİŞİKLİĞİ

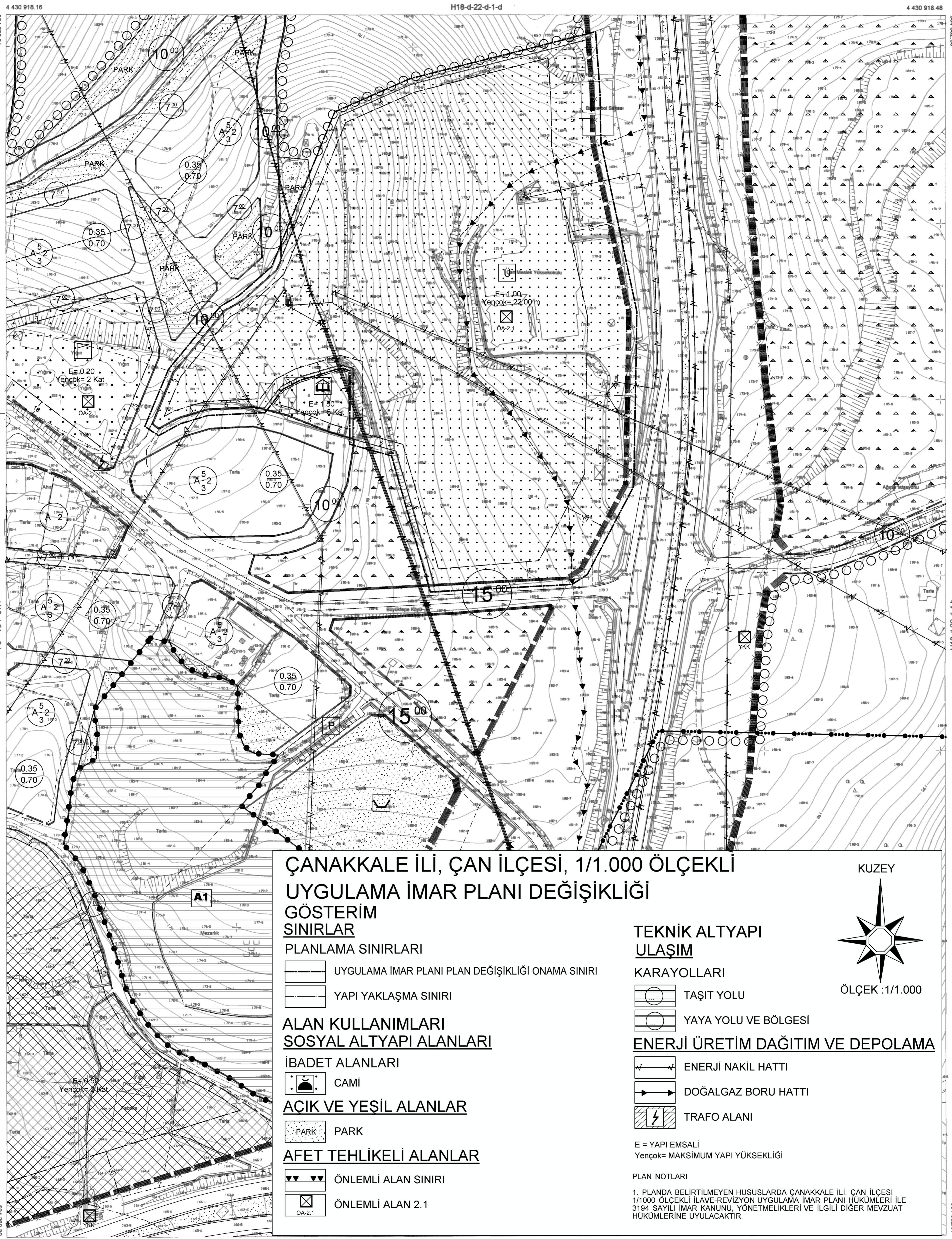


PAFTA ADI: H18D22D4A



ÇANAKKALE-ÇAN

H18-d-22-d-4-a



ÇANAKKALE İLİ, ÇAN İLÇESİ, 1/1.000 ÖLÇEKLİ
UYGULAMA İMAR PLANI DEĞİŞİKLİĞİ
GÖSTERİM
SINIRLAR

- PLANLAMA SINIRLARI
- UYGULAMA İMAR PLANI PLAN DEĞİŞİKLİĞİ ONAMA SINIRI
 - YAPI YAKLAŞMA SINIRI

ALAN KULLANIMLARI
SOSYAL ALTYAPI ALANLARI

- İBADET ALANLARI
- CAMI

AÇIK VE YEŞİL ALANLAR

- PARK

AFET TEHLİKELİ ALANLAR

- ONLEMLİ ALAN SINIRI
- ONLEMLİ ALAN 2.1

TEKNİK ALTYAPI
ULAŞIM

- KARAYOLLARI
- TAŞIT YOLU
 - YAYA YOLU VE BÖLGESİ

ENERJİ ÜRETİM DAĞITIM VE DEPOLAMA


- ENERJİ NAKİL HATTI
- DOĞALGAZ BORU HATTI
- TRAFO ALANI

E = YAPI EMSALI
Yençok = MAKSİMUM YAPI YÜKSEKLİĞİ

PLAN NOTLARI

1. PLANDA BELİRTİLMİYEN HUSUSLARDA ÇANAKKALE İLİ, ÇAN İLÇESİ
1/1000 ÖLÇEKLİ İLAVE-REVİZYON UYGULAMA İMAR PLANI HÜKÜMLERİ İLE
3194 SAYILI İMAR KANUNU, YÖNETMELİKLERİ VE İLGİLİ DİĞER MEVZUAT
HÜKÜMLERİNE UYULACAKTIR.

KUZEY



ÖLÇEK :1/1.000

ELİPSOİD : GRS80
DATUM : ITRF 96
UTM : UTM(3)
BAŞLANGIÇ EPOKÜ : 2005.0


1/1000

MÜTEAHHİT : YILMAZHANMAP HARİTA MÜH.LTD.ŞTİ.
PROJE SORUMLUSU : Ertuğrul YILMAZHAN
TERSİMAT : YILMAZHANMAP HARİTA MÜH.LTD.ŞTİ.

YILMAZHANMAP HARİTA MÜH.İNŞ.TAAH.VE TİC.LTD.ŞTİ.
TARİHİNDEN YAPILAN ÇANAKKALE İLİ ÇAN İLÇESİ
(1 KİŞİM)1:5000 VE 1/1000 ÖLÇEKLİ SAYISAL
FOTOGRAMETRİK HALİHAZIR HARİTA ÜRETİMİ İŞİ
1/1000 ÖLÇEKLİ 59 ADET PAFTADAN İBARET
HALİHAZIR HARİTA 5194 SA İMAR KANUNUNUN,
7/A MADDESİNE GÖRE İNCELENDİ VE ONANDI.
10.11.2020

Kontrol Müh. : H.A.KÜTÜK
Şube M. V. : Z.S.BANDIRMA

ÇAN BELEDİYE BAŞKANLIĞI
ÇAN
10.11.2020



ÇANAKKALE-ÇAN-H18-d-22-d-4-a