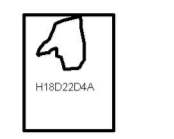
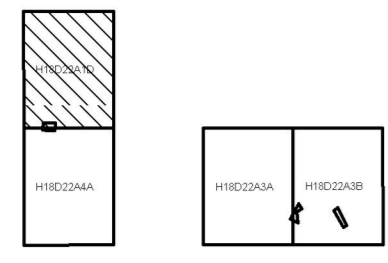
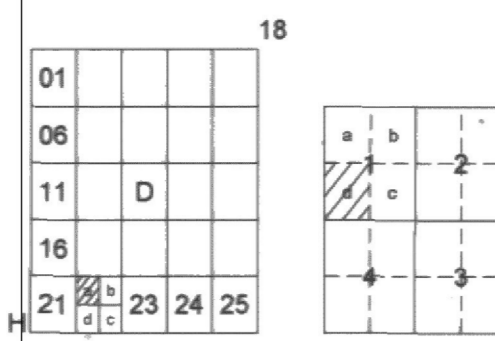


ÇANAKKALE İLİ, ÇAN İLÇESİ,
1/1.000 ÖLÇEKLİ UYGULAMA İMAR PLANI
DEĞİŞİKLİĞİ

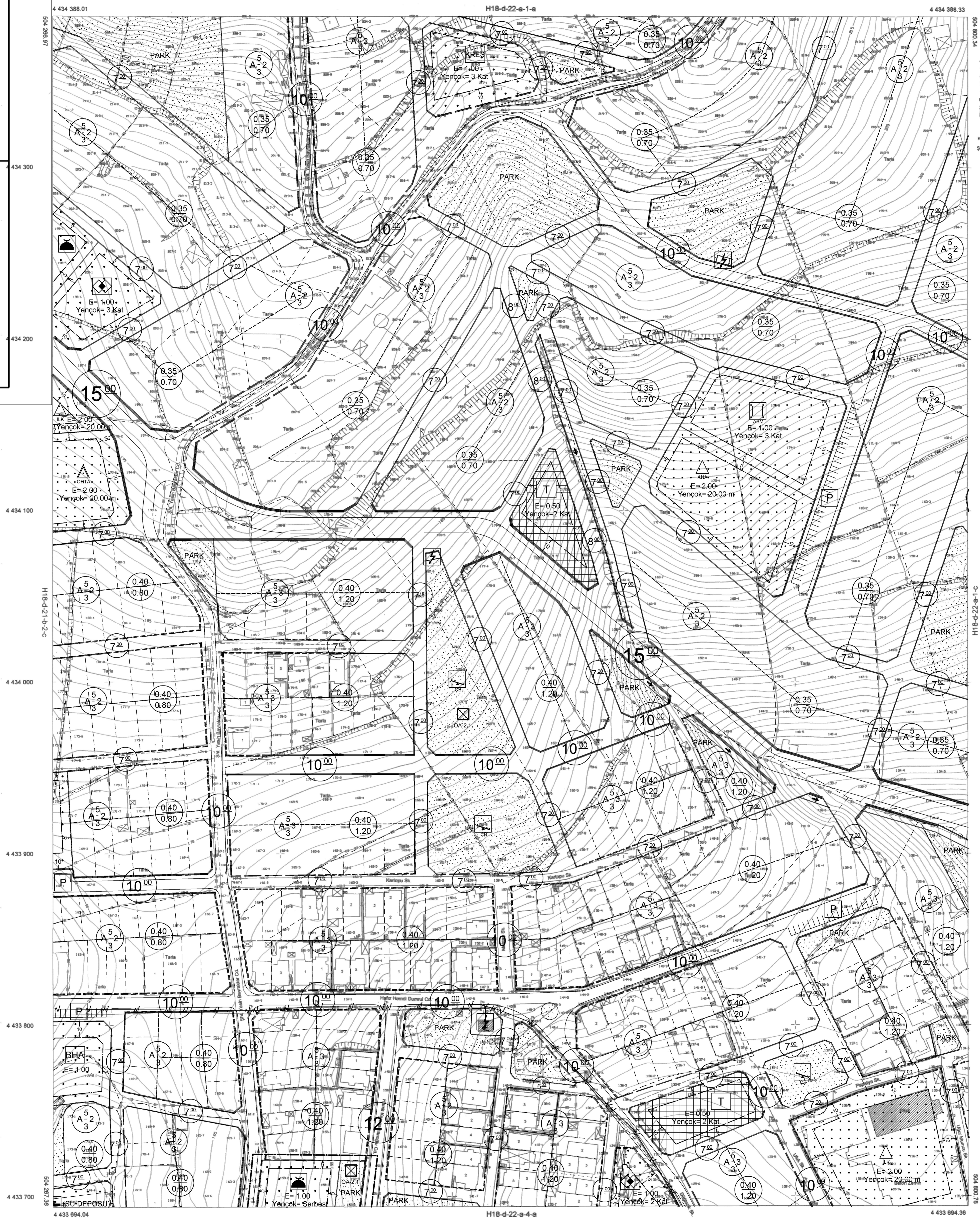


PAFTA ADI: H18D22A1D



ÇANAKKALE-ÇAN

H18-d-22-a-1-d



ELIPSİD : GRS80
DATUM : ITRF 96
UTM : UTM(3)
BAŞLANGIÇ EPOKÜ : 2005.0


1/1000

MÜTEAHHİT : YILMAZHANMAP HARİTA MÜH.LTD.ŞTİ.
PROJE SORUMLUSU : Ertuğrul YILMAZHAN
TERSİMAT : YILMAZHANMAP HARİTA MÜH.LTD.ŞTİ.

YILMAZHANMAP HARİTA MÜH.İNŞ.TAAH.VE.TİC.LTD.ŞTİ.
TARAFINDAN YAPILAN ÇANAKKALE İLİ ÇAN İLÇESİ
(1 KİŞİM)1:5000 VE 1:1000 ÖLÇEKLİ SAYISAL
FOTOGRAMETRİK HALIHAZIR HARİTA DRETMİ İŞİ
1:1000 ÖLÇEKLİ 99 ADET PAFTADAN İBARET
HALIHAZIR HARİTA 3194 İMAR KANUNUNUN
HÂLİHAZIRINA GÖRE İNCELENİP VE ÇIKARILMIŞTIR.
10.4/2020

Kontrol Müh. : H.A.KÜTÜK
Şube Md. V. : Z.S.BANDIRMA

ÇAN BELEDİYE BAŞKANLIĞI
04/2020



ÇANAKKALE-ÇAN-H18-d-22-a-1-d