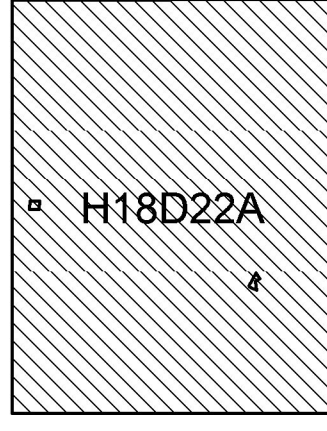


ÇANAKKALE İLİ, ÇAN İLÇESİ,
1/5.000 ÖLÇEKLİ NAZİM İMAR PLANI
DEĞİŞİKLİĞİ



ÇANAKKALE-ÇAN
H18-d-22-a

ÇANAKKALE İLİ, ÇAN İLÇESİ,
1/5.000 ÖLÇEKLİ NAZİM İMAR PLANI DEĞİŞİKLİĞİ
GÖSTERİM

SINIRLAR

PLANLAMA SINIRLARI

— NAZİM İMAR PLANI DEĞİŞİKLİĞİ ONAMA SINIRI

ALAN KULLANIMLARI

AFET TEHLİKELİ ALANLAR

— ÖNLEMLİ ALAN SINIRI

— ÖNLEMLİ ALAN 2.1

SOSYAL ALTYAPI ALANLARI

— İBADET ALANI

AÇIK VE YEŞİL ALANLAR

— PARK VE YEŞİL ALAN

TEKNİK ALTYAPI

ULAŞIM

— KARAYOLU

— TAŞIT YOLU

ENERJİ ÜRETİM, DAĞITIM VE DEPOLAMA

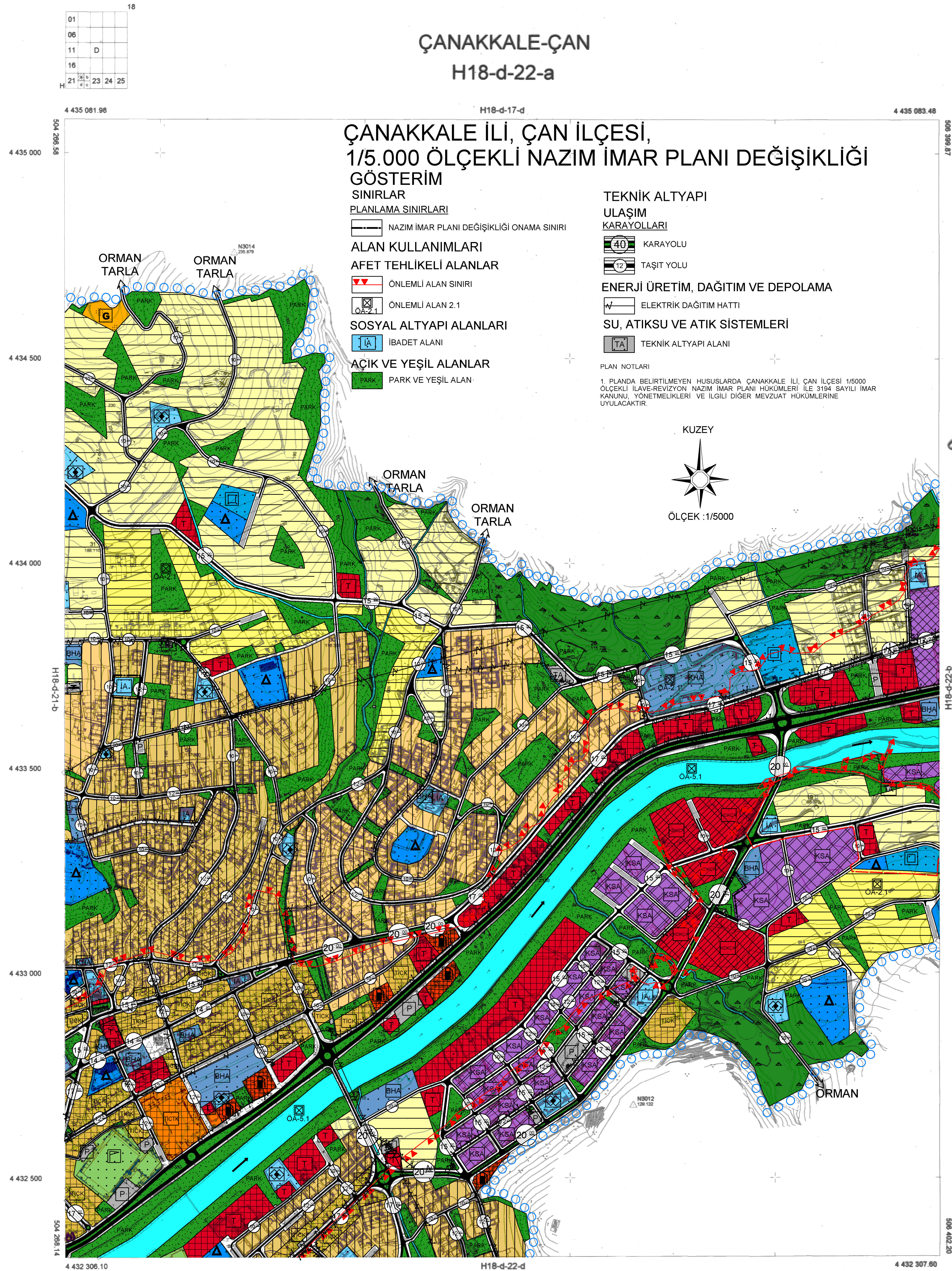

— ELEKTRİK DAĞITIM HATTI

SU, ATIKSU VE ATIK SİSTEMLERİ

— TEKNİK ALTYAPI ALANI

PLAN NOTLARI

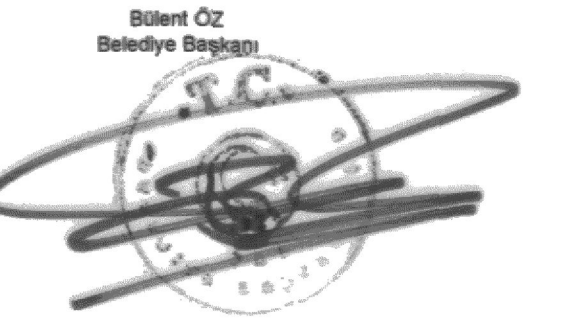
1. PLANDA BELİRTİLMİYEN HUSUSLARDA ÇANAKKALE İLİ, ÇAN İLÇESİ 1/5000 ÖLÇEKLİ İLAVE-REVİZYON NAZİM İMAR PLANI HÜKÜMLERİ İLE 3194 SAYILI İMAR KANUNU, YÖNETMELİKLERİ VE İLGİLİ DİĞER MEVZUAT HÜKÜMLERİNE UYULACAKTIR.



YILMAZHANMAP HARİTA MÜH.İNŞ.TAHH.VE T.C.LTD.ŞTİ.
TARAFINDAN YAPILAN ÇANAKKALE İLİ ÇAN İLÇESİ
(1.HSİM)1/5000 VE 1/1000 ÖLÇEKLİ SAYISAL
FOTOGRAMETRİK HALHAZIR HARİTA ÜRETİMİ İŞİ
1/5000 ÖLÇEKLİ 6 ADET PAFTADAN İBARET
HALHAZIR HARİTA 3194 SA İMAR KANUNUNUN
7/A MADDESİNE GÖRE İNCELENDİ VE ONANDI.
10.4/2020

Kontrol Müh. : H.A.KÜTÜK
Şube Md. V. : Z.S.BANDIRMA

ÇAN BELEDİYE BAŞKANLIĞI
ÇAN
10.4/2020



ELİPSOİD : GRS80
DATUM : ITRF 96
UTM : UTM(3)
BAŞLANGIÇ EPOK'U : 2005,0

1/5000

MÜTEAHHİT : YILMAZHANMAP HARİTA MÜH.LTD.ŞTİ.
PROJE SORUMLUSU : Ertuğrul YILMAZHAN
TERSİMAT : YILMAZHANMAP HARİTA MÜH.LTD.ŞTİ.

ÇANAKKALE-ÇAN-H18-d-22-a