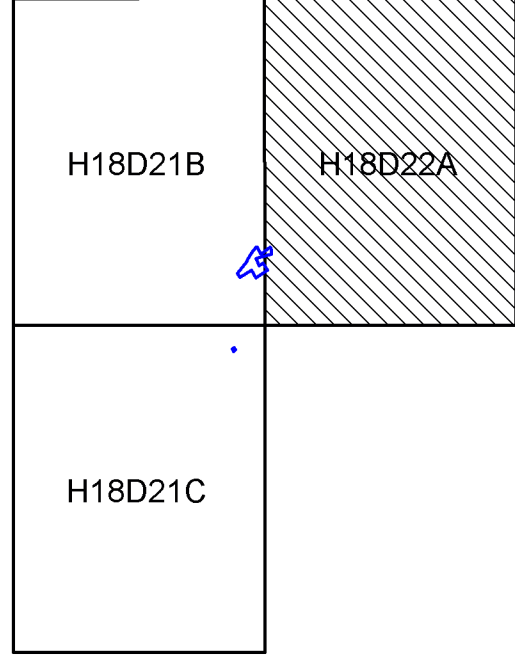


ÇANAKKALE İLİ, ÇAN İLÇESİ,
1/5.000 ÖLÇEKLİ NAZIM İMAR PLANI
DEĞİŞİKLİĞİ



ÇANAKKALE-ÇAN
H18-d-22-a

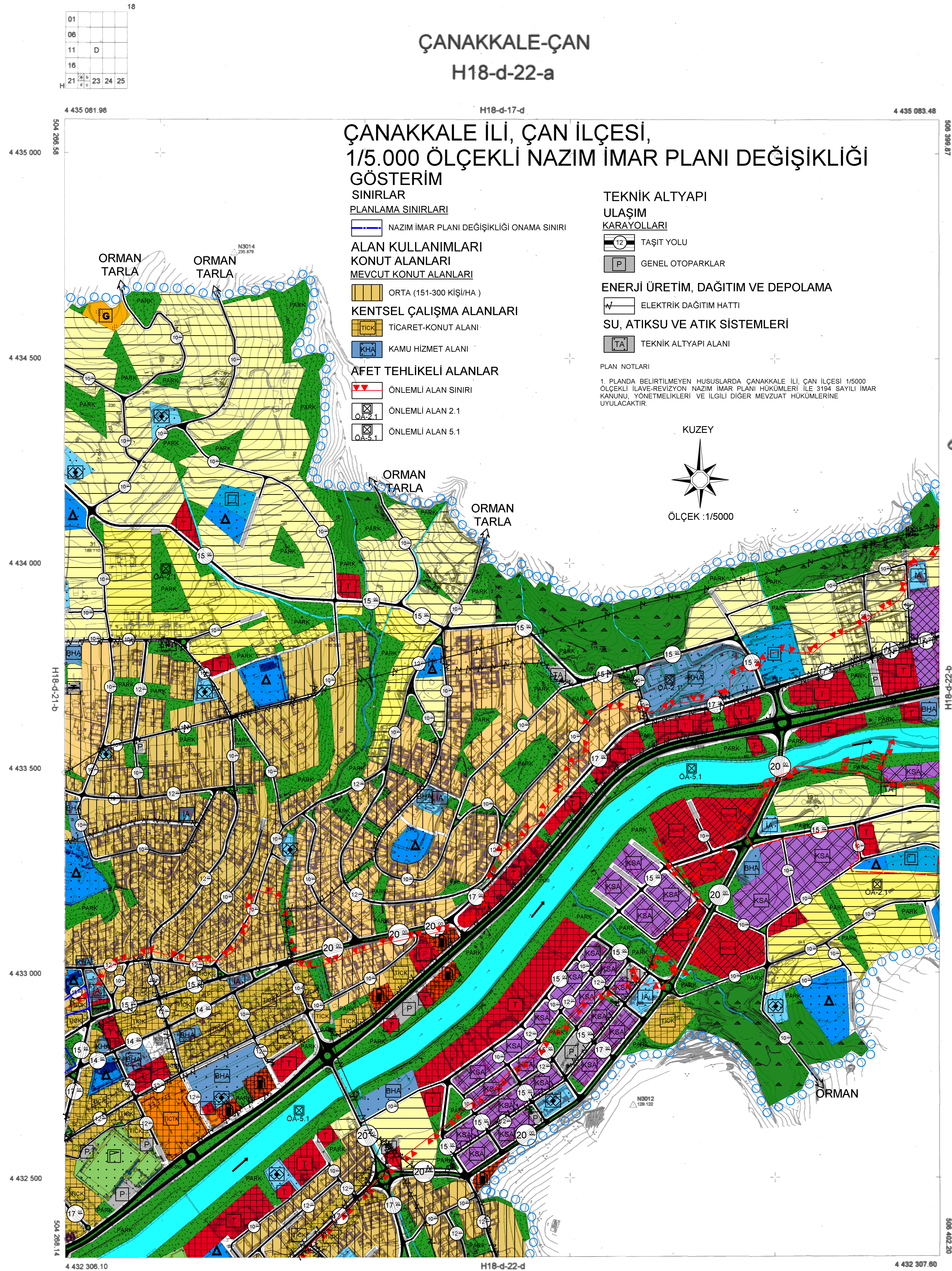

ÇANAKKALE İLİ, ÇAN İLÇESİ,
1/5.000 ÖLÇEKLİ NAZIM İMAR PLANI DEĞİŞİKLİĞİ
GÖSTERİM

- SINIRLAR**
PLANLAMA SINIRLARI
— NAZIM İMAR PLANI DEĞİŞİKLİĞİ ONAMA SINIRI
- ALAN KULLANIMLARI**
KONUT ALANLARI
MEVCUT KONUT ALANLARI
ORTA (151-300 KİŞİ/HA)
TICARET-KONUT ALANI
KAMU HİZMET ALANI
- AFET TEHLİKELİ ALANLAR**
ONLEMLİ ALAN SINIRI
ONLEMLİ ALAN 2.1
ONLEMLİ ALAN 5.1

- TEKNİK ALTYAPI**
ULAŞIM
KARAYOLLARI
TAŞIT YOLU
GENEL OTOPARKLAR
- ENERJİ ÜRETİM, DAĞITIM VE DEPOLAMA**
ELEKTRİK DAĞITIM HATTI
- SU, ATIKSU VE ATIK SİSTEMLERİ**
TEKNİK ALTYAPI ALANI

PLAN NOTLARI

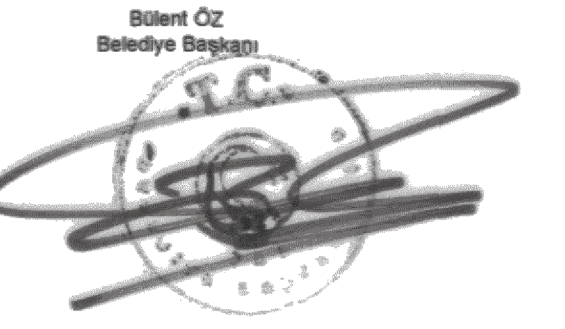
1. PLANDA BELİRTİLMİYEN HUSUSLARDA ÇANAKKALE İLİ, ÇAN İLÇESİ 1/5000 ÖLÇEKLİ İLAVE-REVİZYON NAZIM İMAR PLANI HÜKÜMLERİ İLE 3194 SAYILI İMAR KANUNU, YÖNETMELİKLERİ VE İLGİLİ DİĞER MEVZUAT HÜKÜMLERİNE UYULACAKTIR.



YILMAZHANMAP HARİTA MÜH.İNŞ. TAHH. VE T.C. LTD.ŞTİ.
TARAFINDAN YAPILAN ÇANAKKALE İLİ ÇAN İLÇESİ
(1. HESİM) 1/5000 VE 1/1000 ÖLÇEKLİ SAYISAL
FOTOGRAMETRİK HALHAZIR HARİTA ÜRETİMİ İŞİ
1/5000 ÖLÇEKLİ 6 ADET PAFTADAN İBARET
HALHAZIR HARİTA 3194 SA İMAR KANUNUNUN
7/A MADDESİNE GÖRE İNCELENDİ VE ONANDI
10.4.2020

Kontrol Müh. : H.A. KÜTÜK
Şube Md. V. : Z.S. BANDIRMA

ÇAN BELEDİYE BAŞKANLIĞI
04/2020



ELİPSOİD : GRS80
DATUM : ITRF 96
UTM : UTM(3)
BAŞLANGIÇ EPOK'U : 2005,0

1/5000

MÜTEAHHİT : YILMAZHANMAP HARİTA MÜH.LTD.ŞTİ.
PROJE SORUMLUSU : Ertuğrul YILMAZHAN
TERSİMAT : YILMAZHANMAP HARİTA MÜH.LTD.ŞTİ.

ÇANAKKALE-ÇAN-H18-d-22-a